



LEGENDE

Kompensationsmaßnahmen

-  Erhaltungsschnitt von 10 vorhandenen Obstbäumen sowie extensive Pflege des Grünlandes auf einer Fläche von 3.000 m²
-  Pflanzung von 10 Obstbaumhochstämmen in die Lücken der vorhandenen Streuobstwiese

Sonstiges

-  Gemarkungsgrenze
-  Flurstücksgrenze mit Flurstücksnummer
-  vorhandene Trinkwasserleitung des ZVME

Ausfertigervermerk :

Es wird bestätigt, dass der Inhalt dieser Satzung mit seinen Festsetzungen durch Zeichnung, Farbe, Schrift und Text mit dem hierzu ergangenen Satzungsbeschluss des Stadtrates der Stadt Weida vom übereinstimmt.

Weida,

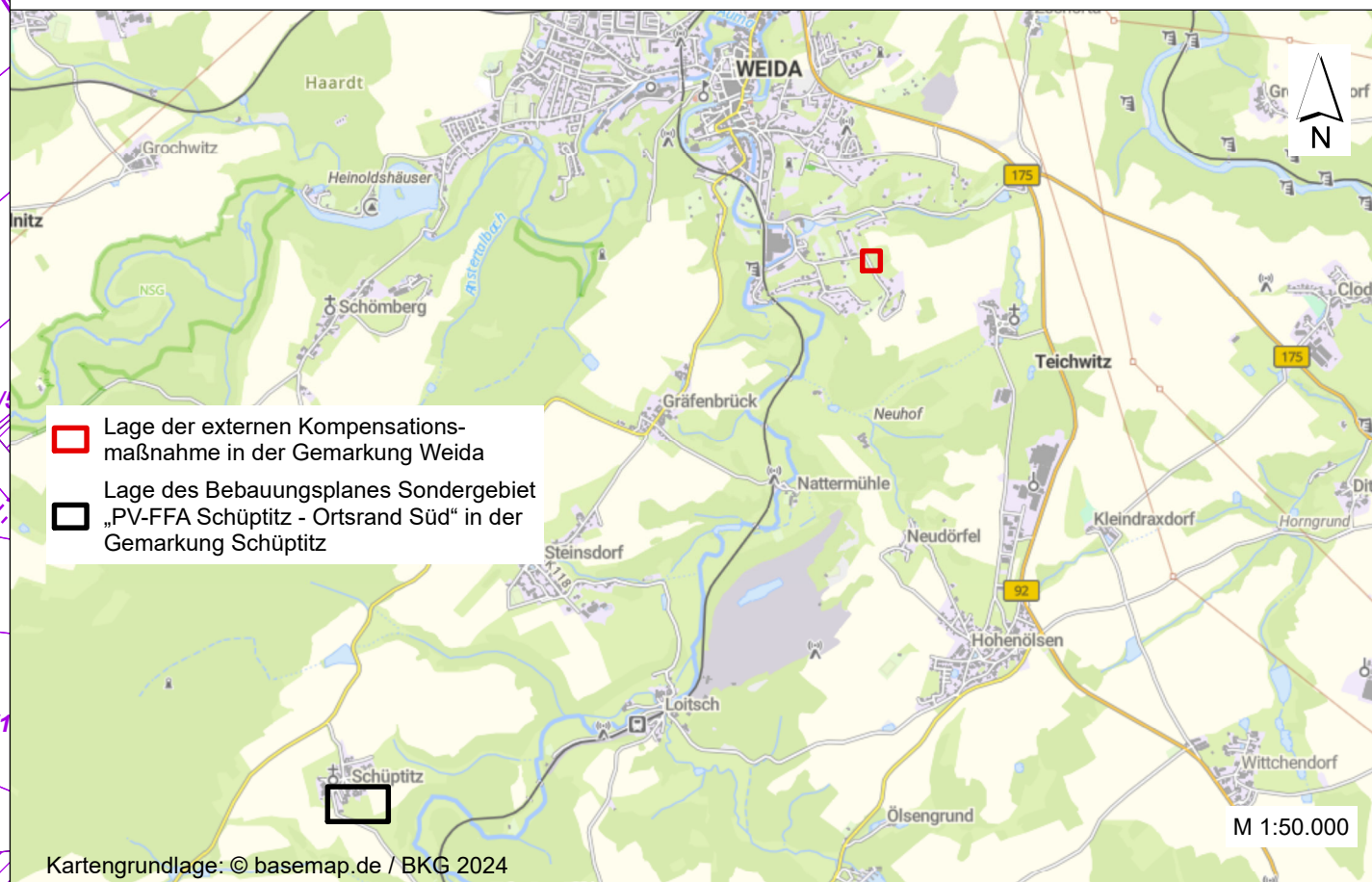
Bürgermeister / Siegel



Erklärung:

Es wird bescheinigt, dass die Flurstücke mit den Grenzen und Bezeichnungen im gekennzeichneten Geltungsbereich mit dem Liegenschaftskataster nach dem Stand vom übereinstimmen. Der Gebäudenachweis kann vom örtlichen Bestand abweichen.


Zeulenroda-Triebes,

TLBG



-  Lage der externen Kompensationsmaßnahme in der Gemarkung Weida
-  Lage des Bebauungsplanes Sondergebiet „PV-FFA Schüptitz - Ortsrand Süd“ in der Gemarkung Schüptitz

Kartengrundlage: © basemap.de / BKG 2024



**Stadt Weida
(OT Schüptitz)**

Bebauungsplan

**Bebauungsplan Sondergebiet
„PV-FFA Schüptitz - Ortsrand Süd“**

**Anlage 2: Lageplan der
externen Kompensationsmaßnahme**

1 : 1.500

25. April 2025



Gesellschaft für Ökologie und Landschaftsplanung mbH

07570 Weida, Schlossberg 7
Tel.: 036603/714790, Fax: 036603/714794
info@goel.de / www.goel.de